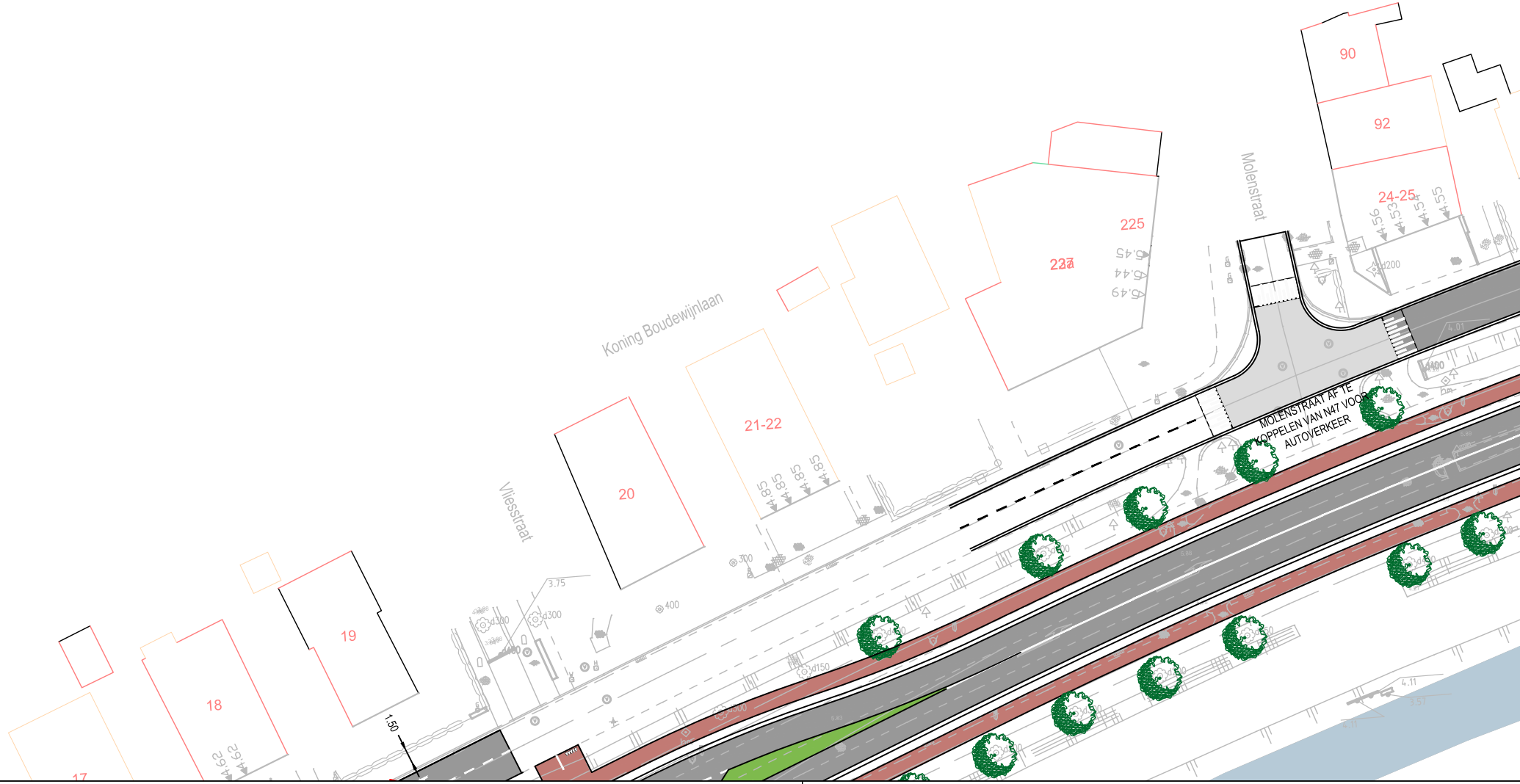
90
92
24-25
4.56
4.53
4.54
4.55
d200
Molenstraat
225
223
6.45
6.44
6.49
Koning Boudewijnlaan
21-22
4.85
4.85
4.85
4.85
20
Vliesstraat
3.75
d300
d300
400
300
19
18
4.62
4.62
17
1.50
d150
4.01
4.11
MOLENSTRAAT AF TE KOPPELEN VAN N47 VOOR AUTOVERKEER

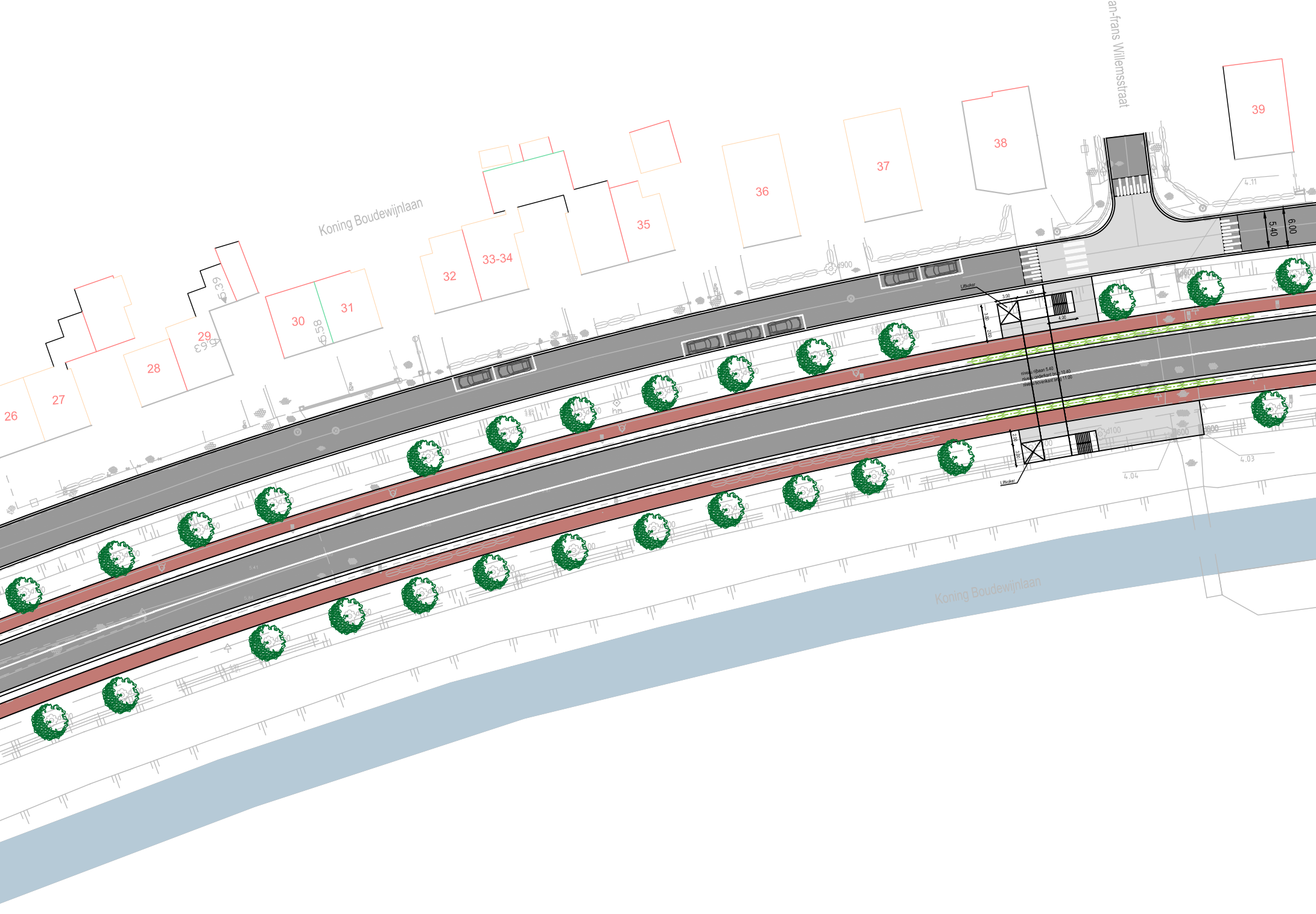
Koning Boudewijnlaan
an-frans Willemsstraat
26
27
28
29
30
31
32
33-34
35
36
37
38
39
5.39
5.63
5.58
5.40
6.00
4.11
4.03
4.04
Liftkoker
3.00
4.00
3.00
2.00
4.00
niveau rijbaan 5.40
niveau onderkant brug 10.40
niveau bovenkant brug 11.00
2.00
3.00
Liftkoker
d100
d900
Koning Boudewijnlaan

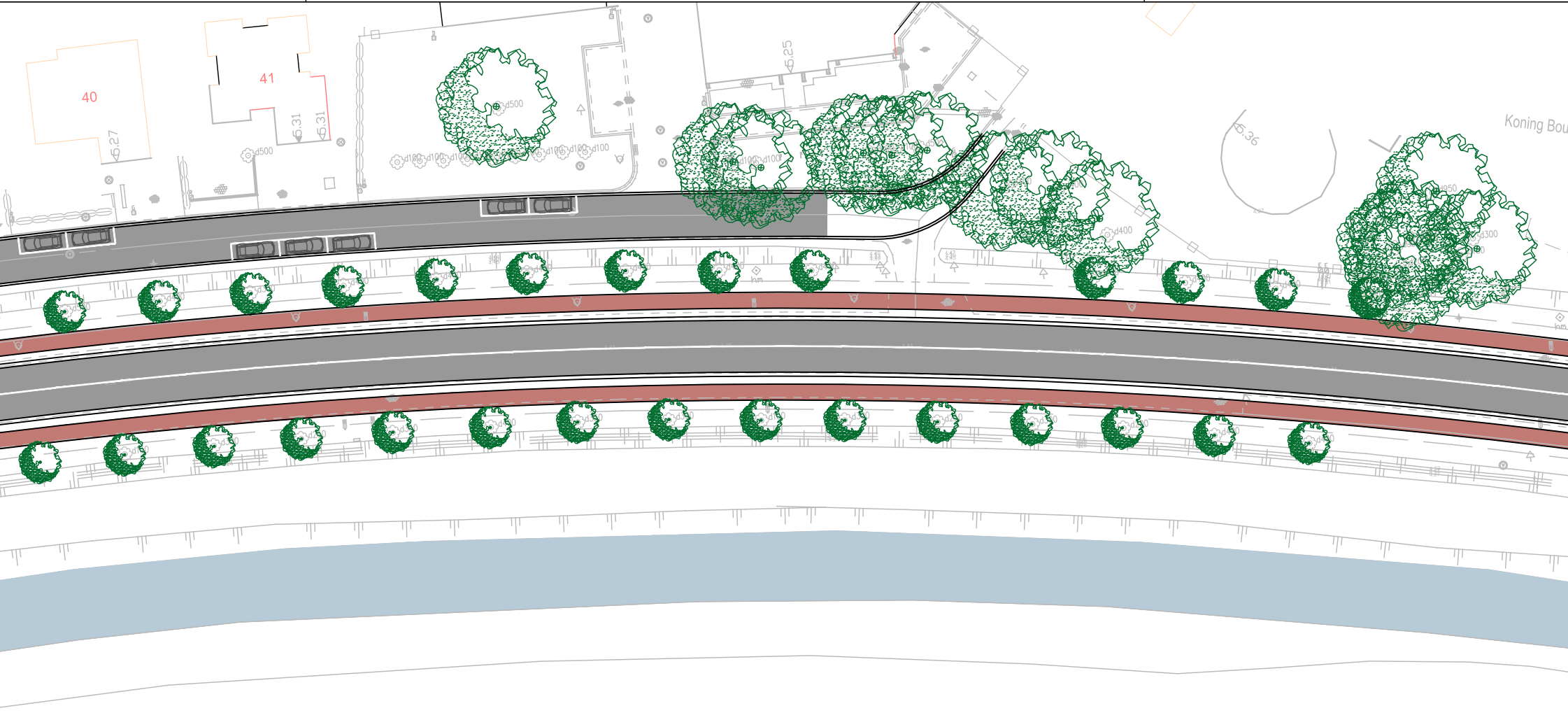
40
41
5.27
5.31
5.31
d500
d500
d100
d100
d100
d100
d100
5.25
5.36
d400
d950
d300
Koning Bou

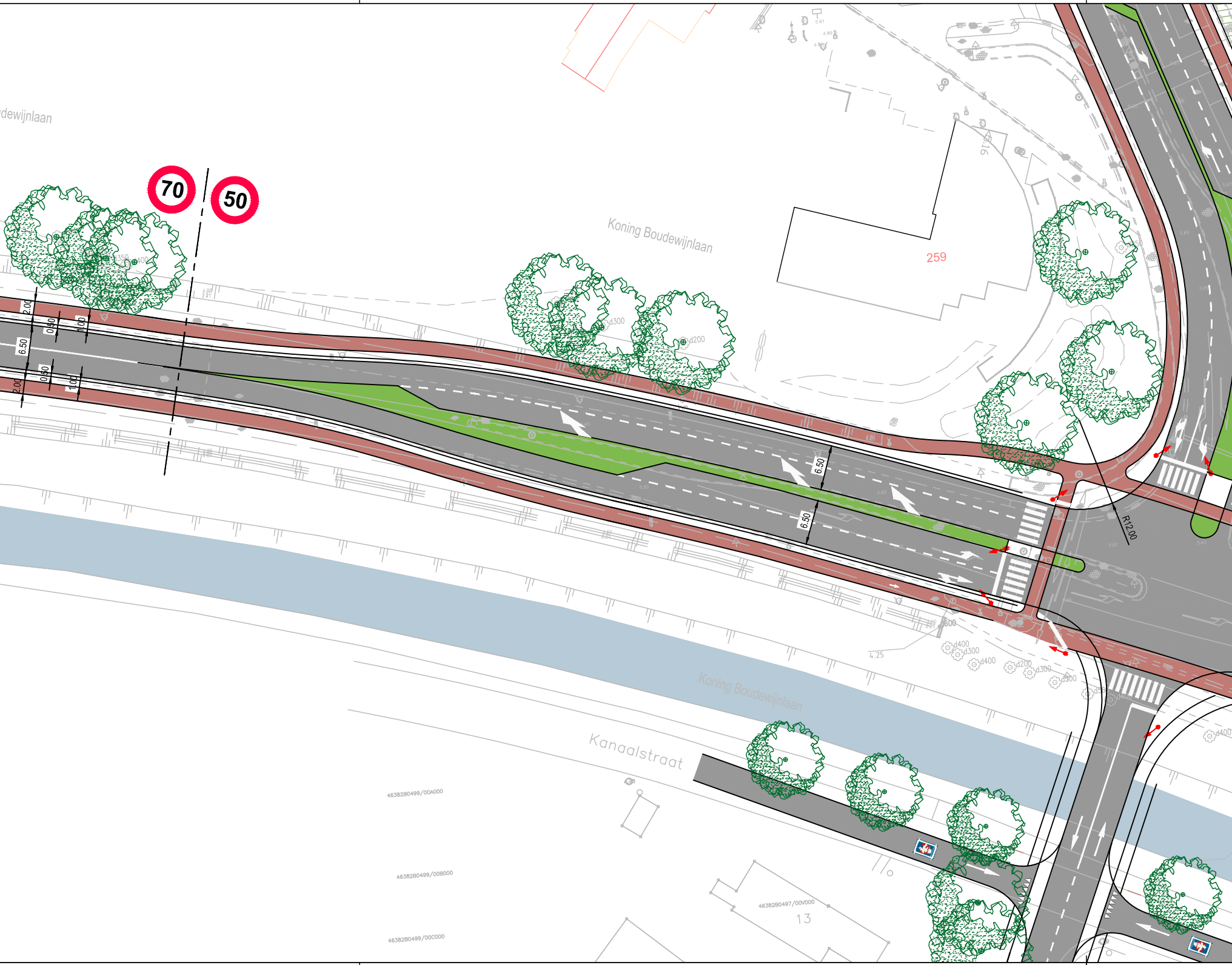
dewijnlaan
70
50
Koning Boudewijnlaan
259
2.00
0.50
1.00
6.50
0.50
1.00
2.00
d300
d200
6.50
6.50
R12.00
d400
d300
d400
d200
d300
d500
4.25
d400
Koning Boudewijnlaan
Kanaalstraat
46382B0499/00A000
46382B0499/00B000
46382B0499/00C000
46382B0497/00V000
13

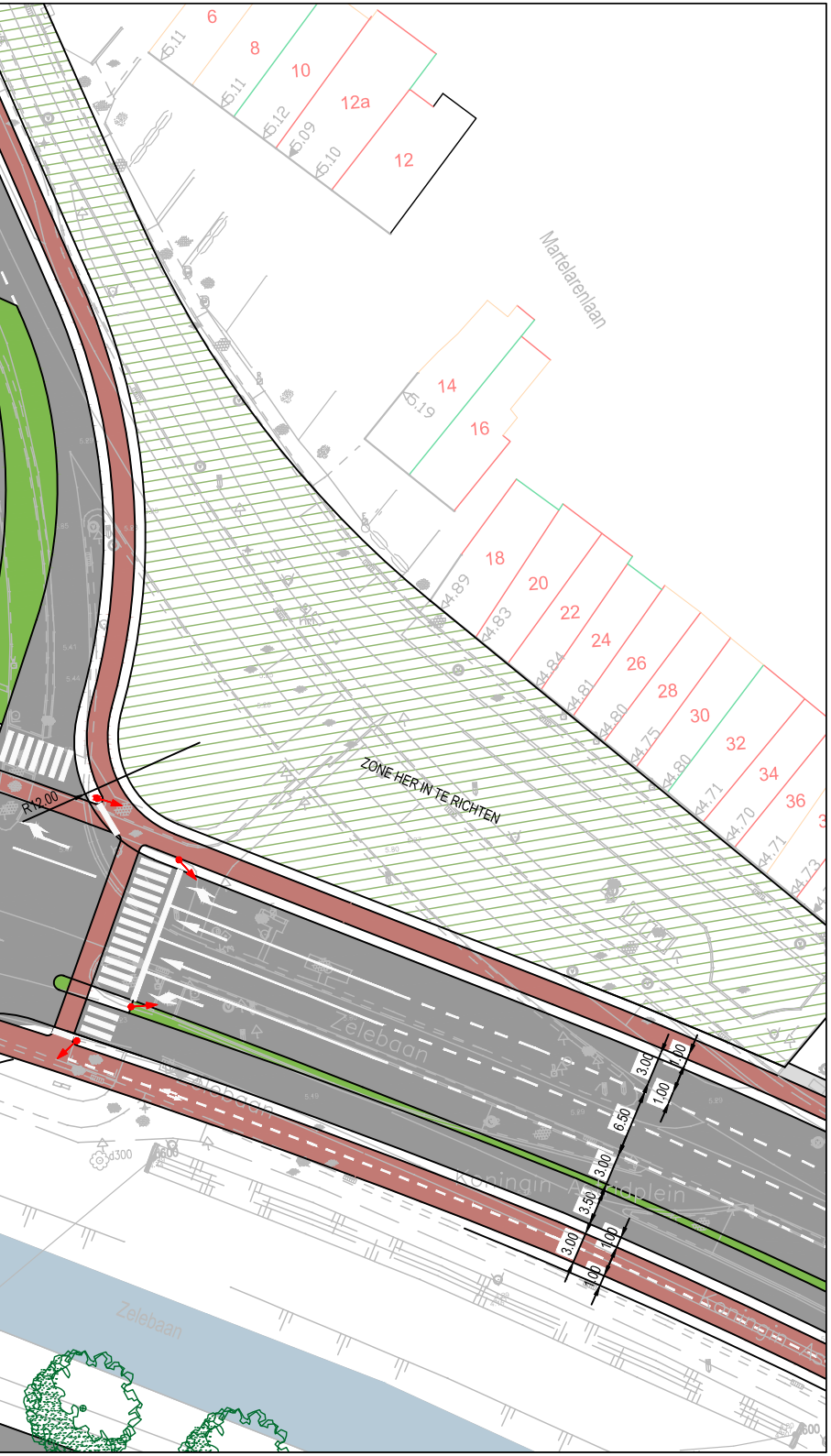
6
8
10
12a
12
5.11
5.11
5.12
5.09
5.10
Martelarenlaan
14
16
5.19
18
20
22
24
26
28
30
32
34
36
4.89
4.83
4.84
4.81
4.80
4.75
4.80
4.71
4.70
4.71
4.73
ZONE HER IN TE RICHTEN
R12.00
Zelebaan
Koningin Astridplein
3.00
1.00
1.00
6.50
3.00
3.50
3.00
1.00
1.00
Zelebaan

Vlaanderen
is wegen en verkeer

VLAAMSE OVERHEID
AGENTSCHAP WEGEN EN VERKEER
Wegen en Verkeer Oost-Vlaanderen
Virginie Lovelinggebouw
Koningin Maria Hendrikaplein 70, bus 81, 9000 Gent
Tel. 09 276 26 00
e-mail: wegen.oostvlaanderen@mow.vlaanderen.be

Studiebureau:
DOSS. 2302 0266

Projectleider
Jeroen Dewit

Teamleider
Stijn Van Pee

SWECO
vestiging Brussel
Arenbergstraat 13, bus 1
B-1000 Brussel
T +32 2 383 06 40
F +32 2 513 44 52
www.swecobelgium.be

Projectnummer	Dossiernummer	Besteknummer
	xxx/N47/xx	

plotbestand

Cad-bestand

Dossiergegevens externen: ----

Nagezien door de verantwoordelijke ingenieur,
Gent,

ir. Vladimir Kostadinov

Gezien en goedgekeurd door het afdelingshoofd,
Gent,

ir. Tim Lonneux

Nummer van het plan

entiteitscode prefix volgnummer fase index

Datum opmaak: 14/07/2021

Aangebrachte wijzigingen

Ind.	Aard	Datum

N47
LOKEREN

N47 Haalbaarheidsstudie tussen Dijkstraat en Heilig Hartlaan

Afmetingen plan	Schaal	Kilometerpunten

versie 15.00