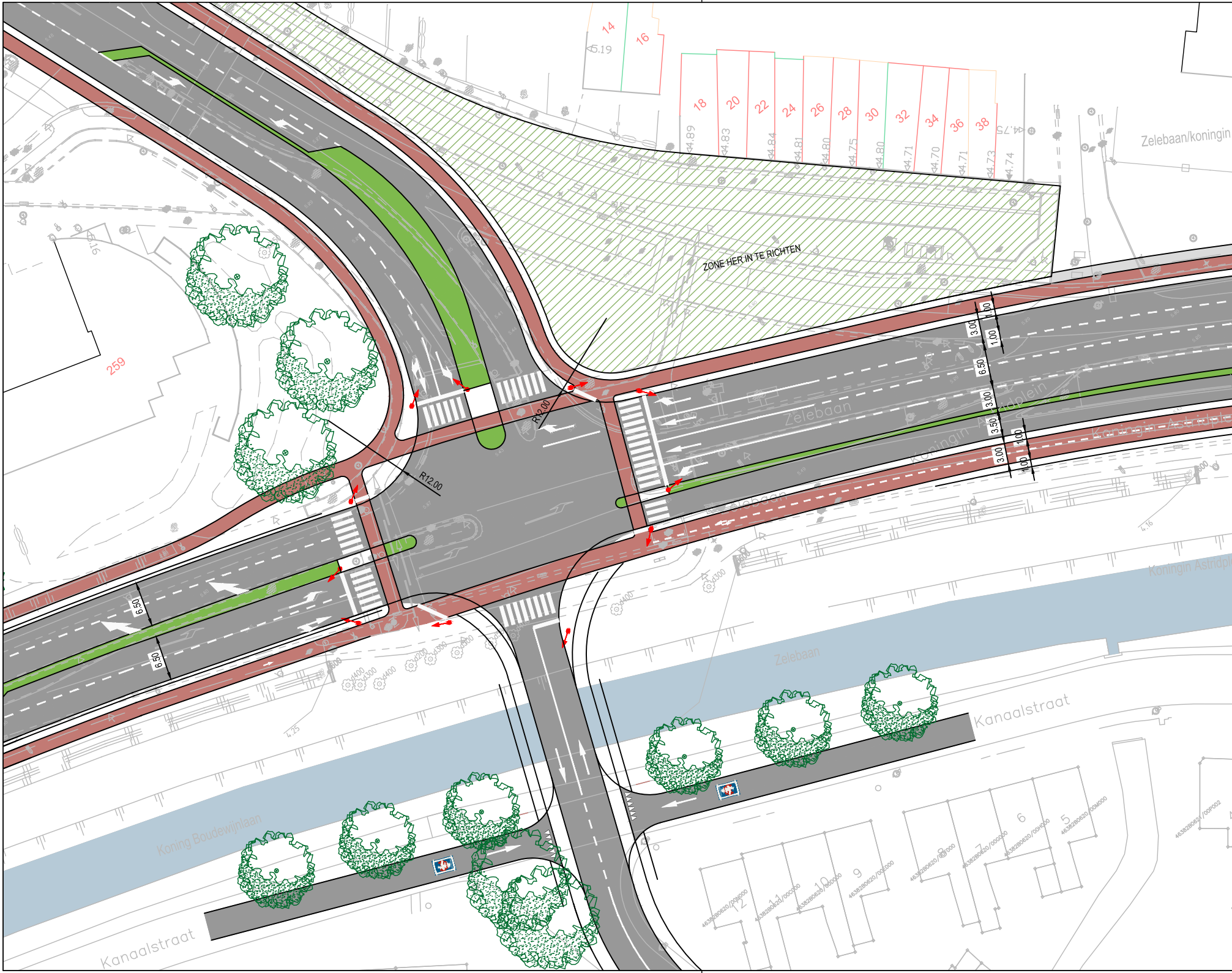
14
16
5.19
18
20
22
24
26
28
30
32
34
36
38
4.89
4.83
4.84
4.81
4.80
4.75
4.80
4.71
4.70
4.71
4.73
4.74
4.75
Zelebaan/koningin
ZONE HER IN TE RICHTEN
259
R12.00
R12.00
3.00
1.00
1.00
6.50
3.00
3.50
3.00
1.00
1.00
6.50
6.50
Zelebaan
Koningin Astridplein
Zelebaan
Koningin Astridplein
Zelebaan
Koningin Astridpl
Kanaalstraat
Koning Boudewijnlaan
Kanaalstraat
12
11
10
9
8
7
6
5

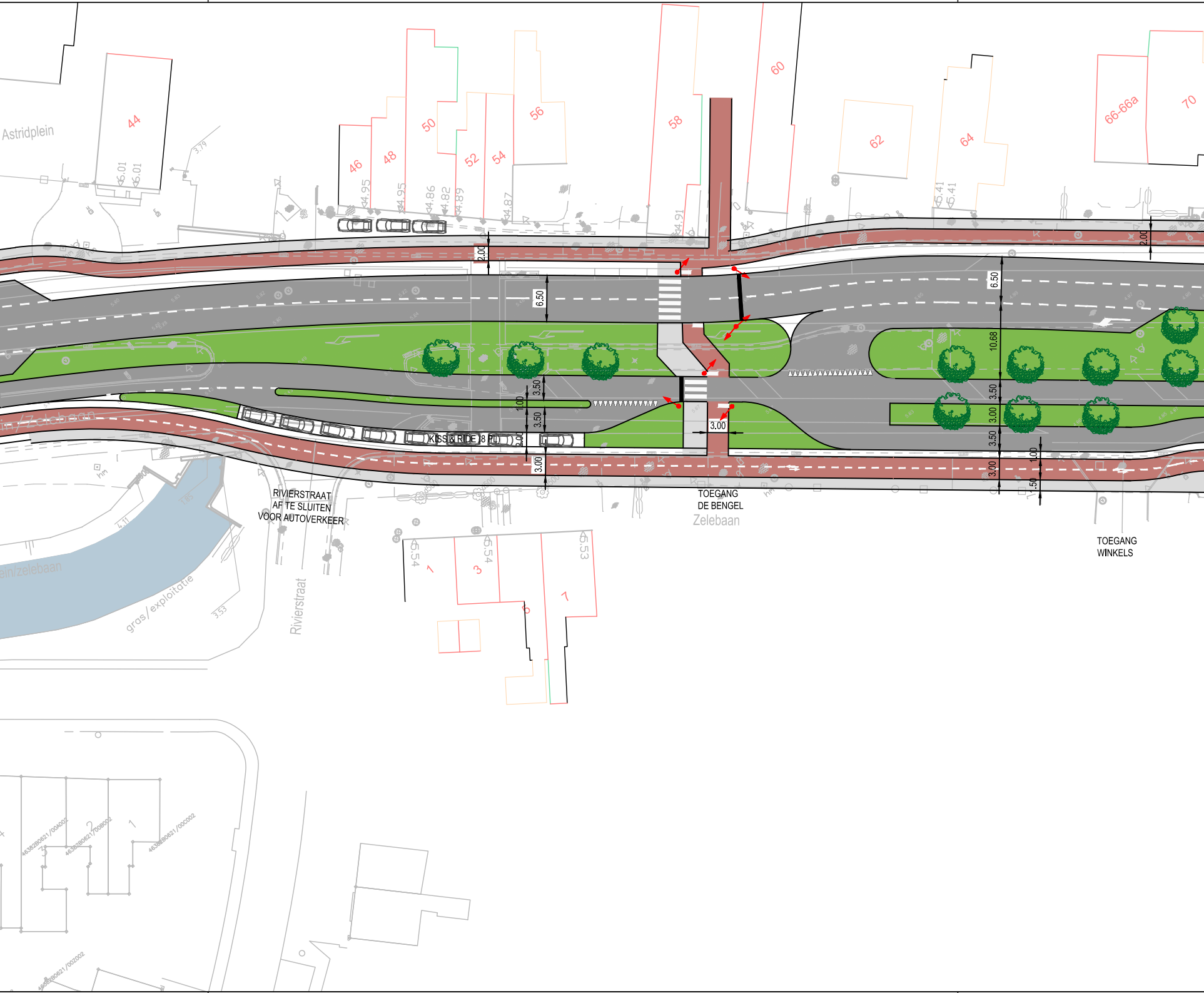
Astridplein
44
46
48
50
52
54
56
58
60
62
64
66-66a
70
2.00
6.50
10.68
3.50
1.00
3.00
1.50
KISS & RIDE (8 PL)
RIVIERSTRAAT
AF TE SLUITEN
VOOR AUTOVERKEER
TOEGANG
DE BENGEL
Zelebaan
TOEGANG
WINKELS
Rivierstraat
gras/exploitatie
1
3
5
7

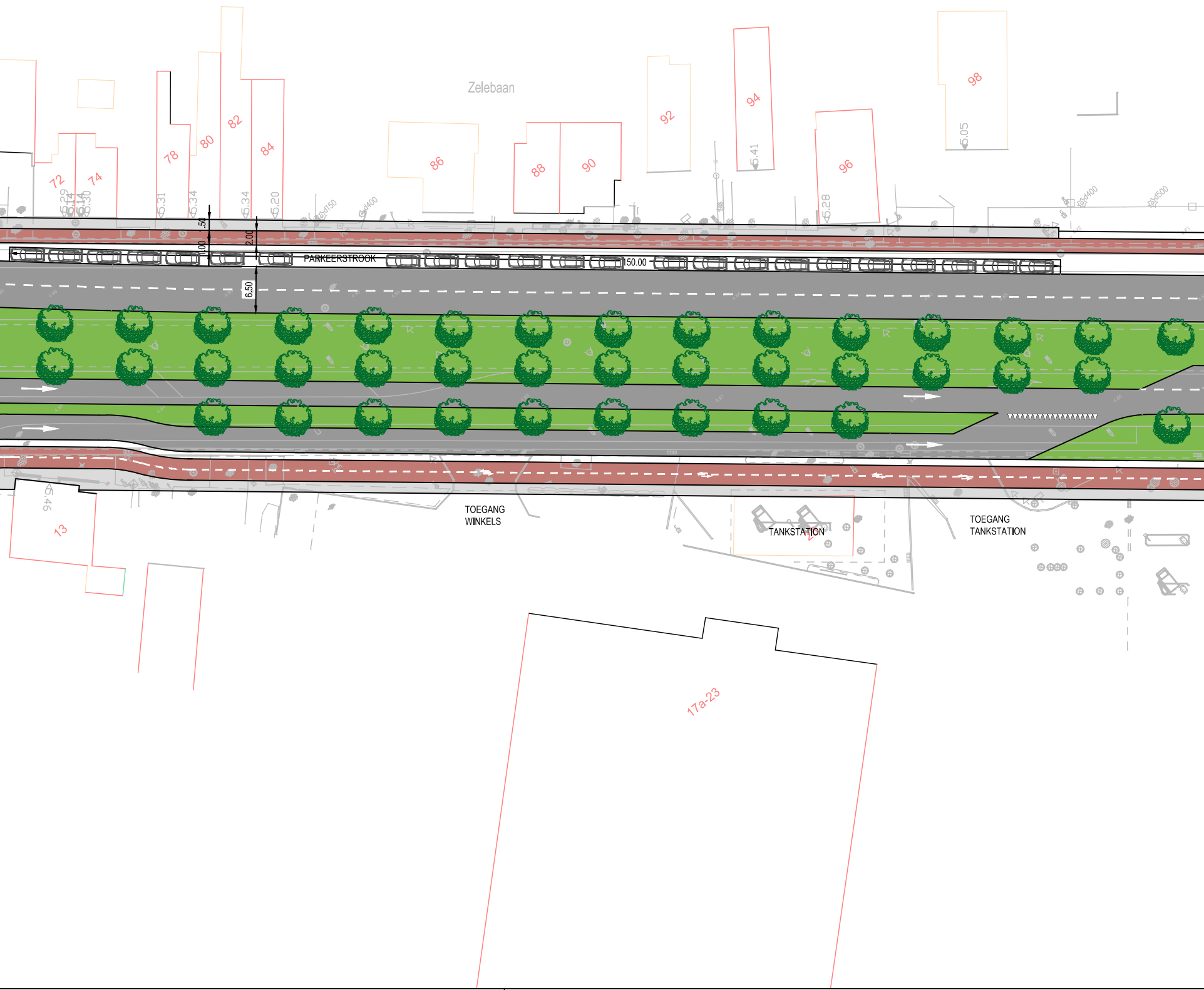
Zelebaan
72
74
78
80
82
84
86
88
90
92
94
96
98
5.29
5.14
5.14
5.30
5.31
5.34
5.34
5.20
5.41
5.28
5.05
d150
d400
d400
d500
.50
1.00
2.00
6.50
PARKEERSTROOK
150.00
5.46
13
TOEGANG
WINKELS
TANKSTATION
TOEGANG
TANKSTATION
17a-23

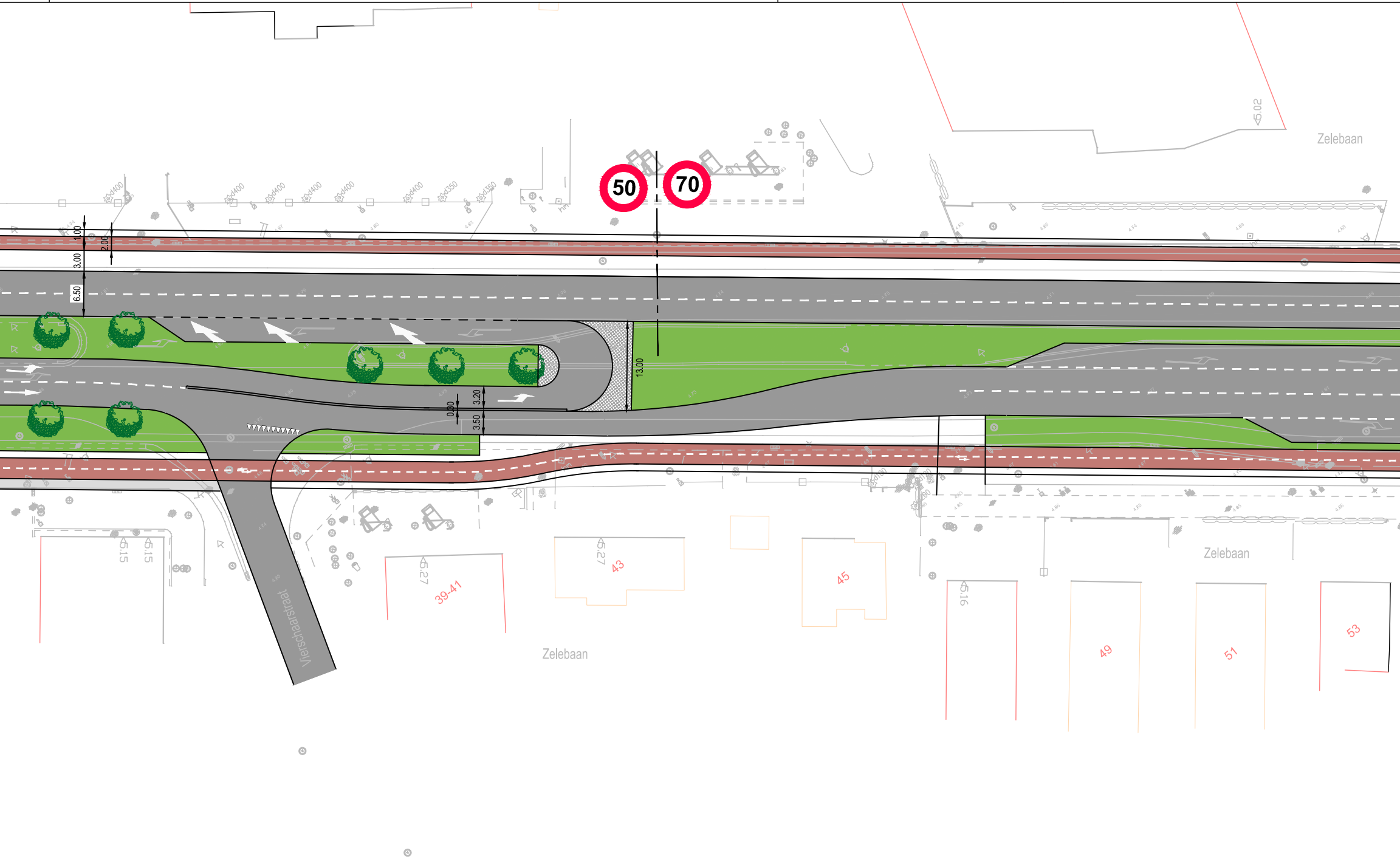
50
70
Zelebaan
5.02
1.00
2.00
3.00
6.50
13.00
3.20
0.30
3.50
5.15
5.15
5.27
5.27
5.16
39-41
43
45
49
51
53
Zelebaan
Vierschaarstraat
Zelebaan

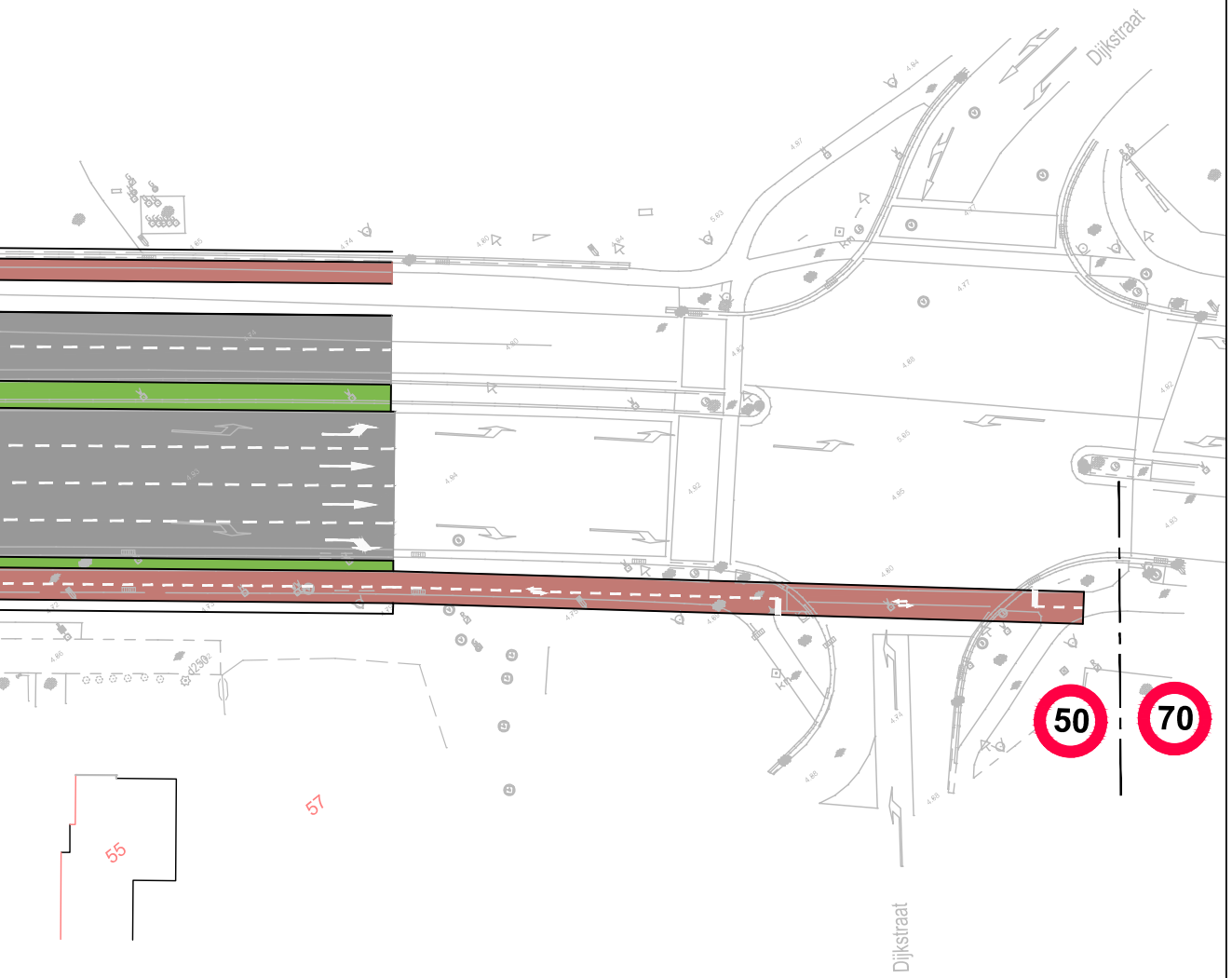
Dijkstraat
50
70
57
55
Dijkstraat

VLAAMSE OVERHEID
AGENTSCHAP WEGEN EN VERKEER
Wegen en Verkeer Oost-Vlaanderen

Vlaanderen
is wegen en verkeer

Virginie Lovelinggebouw
Koningin Maria Hendrikaplein 70, bus 81, 9000 Gent
Tel. 09 276 26 00
e-mail: wegen.oostvlaanderen@mow.vlaanderen.be

Studiebureau:
DOSS. 2302 0266

Projectleider
Jeroen Dewit

Teamleider
Stijn Van Pee

SWECO
vestiging Brussel
Arenbergstraat 13, bus 1
B-1000 Brussel
T +32 2 383 06 40
F +32 2 513 44 52
www.swecobelgium.be

Projectnummer	Dossiernummer	Besteknummer
	xxx/N47/xx	

plotbestand

Cad-bestand

Dossiergegevens externen: ----

Nagezien door de verantwoordelijke ingenieur,
Gent,

ir. Vladimir Kostadinov

Gezien en goedgekeurd door het afdelingshoofd,
Gent,

ir. Tim Lonneux

Nummer van het plan

entiteitscode prefix volgnummer fase index

Datum opmaak: 14/07/2021

Aangebrachte wijzigingen

Ind.	Aard	Datum

N47
LOKEREN

N47 Haalbaarheidsstudie tussen Dijkstraat en Heilig Hartlaan

Afmetingen plan	Schaal	Kilometerpunten

versie 15.00