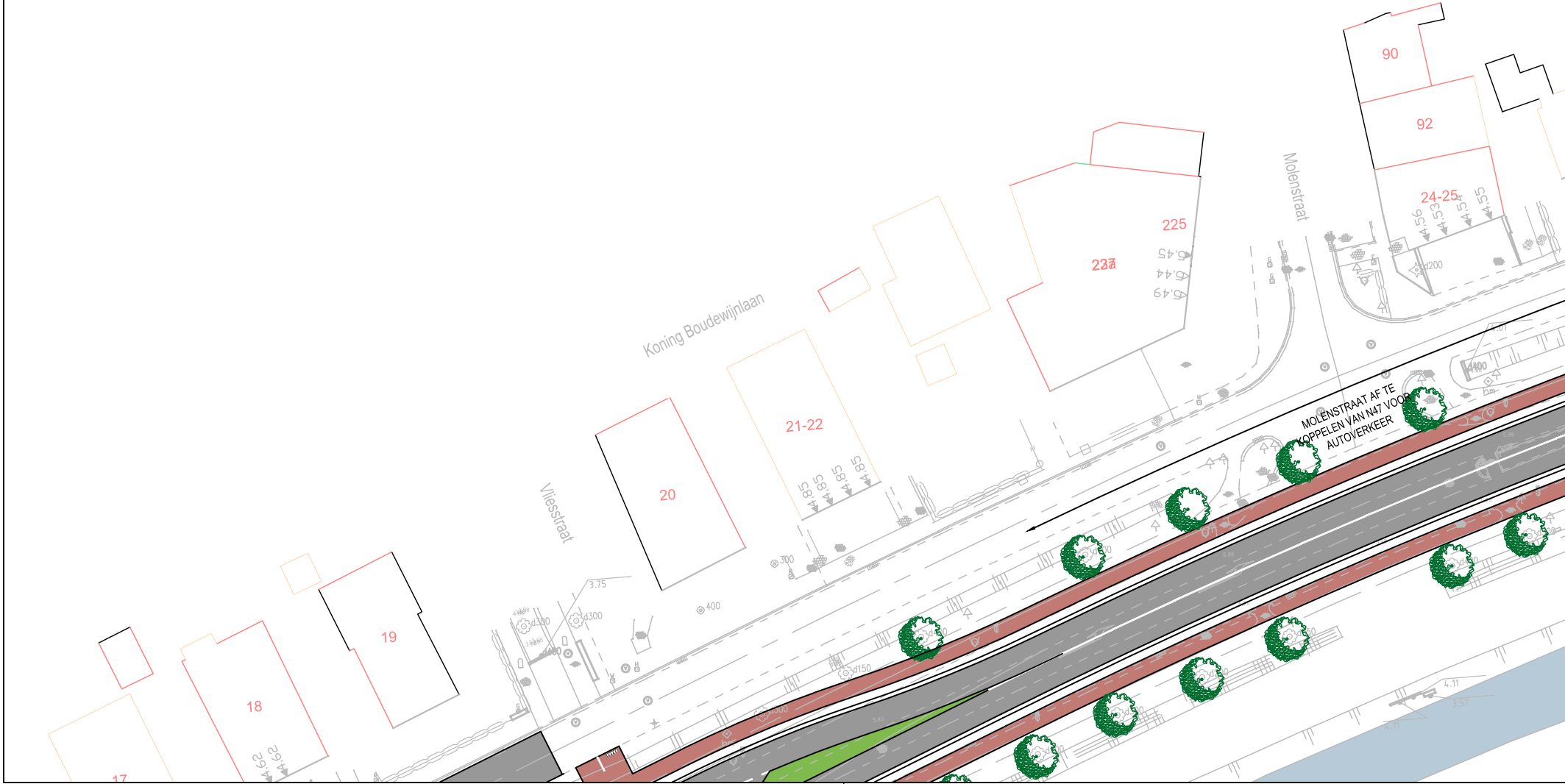
90
92
24-25
4.56
4.53
4.54
4.55
d200
Molenstraat
225
223
6.45
6.44
6.49
Koning Boudewijnlaan
21-22
4.85
4.85
4.85
4.85
MOLENSTRAAT AF TE
KOPPELEN VAN N47 VOOR
AUTOVERKEER
20
Vliesstraat
300
3.75
d300
d300
400
19
18
4.62
4.62
17
d150
4.11

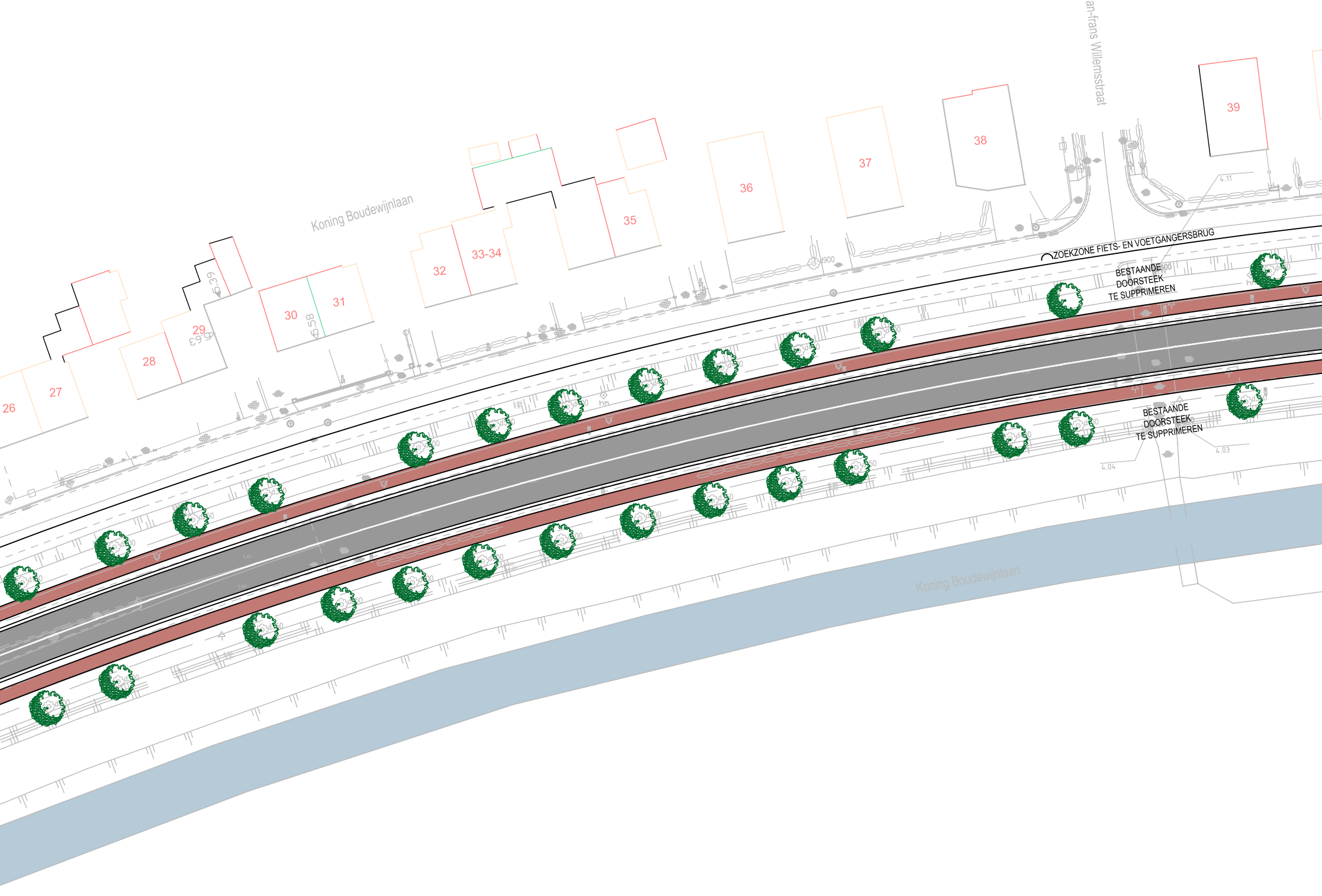
an-frans Willemsstraat
Koning Boudewijnlaan
39
38
37
36
35
33-34
32
31
30
29
28
27
26
6.39
6.58
6.63
4.11
ZOEKZONE FIETS- EN VOETGANGERSBRUG
BESTAANDE DOORSTEEK TE SUPPRIMEREN
BESTAANDE DOORSTEEK TE SUPPRIMEREN
4.03
4.04
Koning Boudewijnlaan

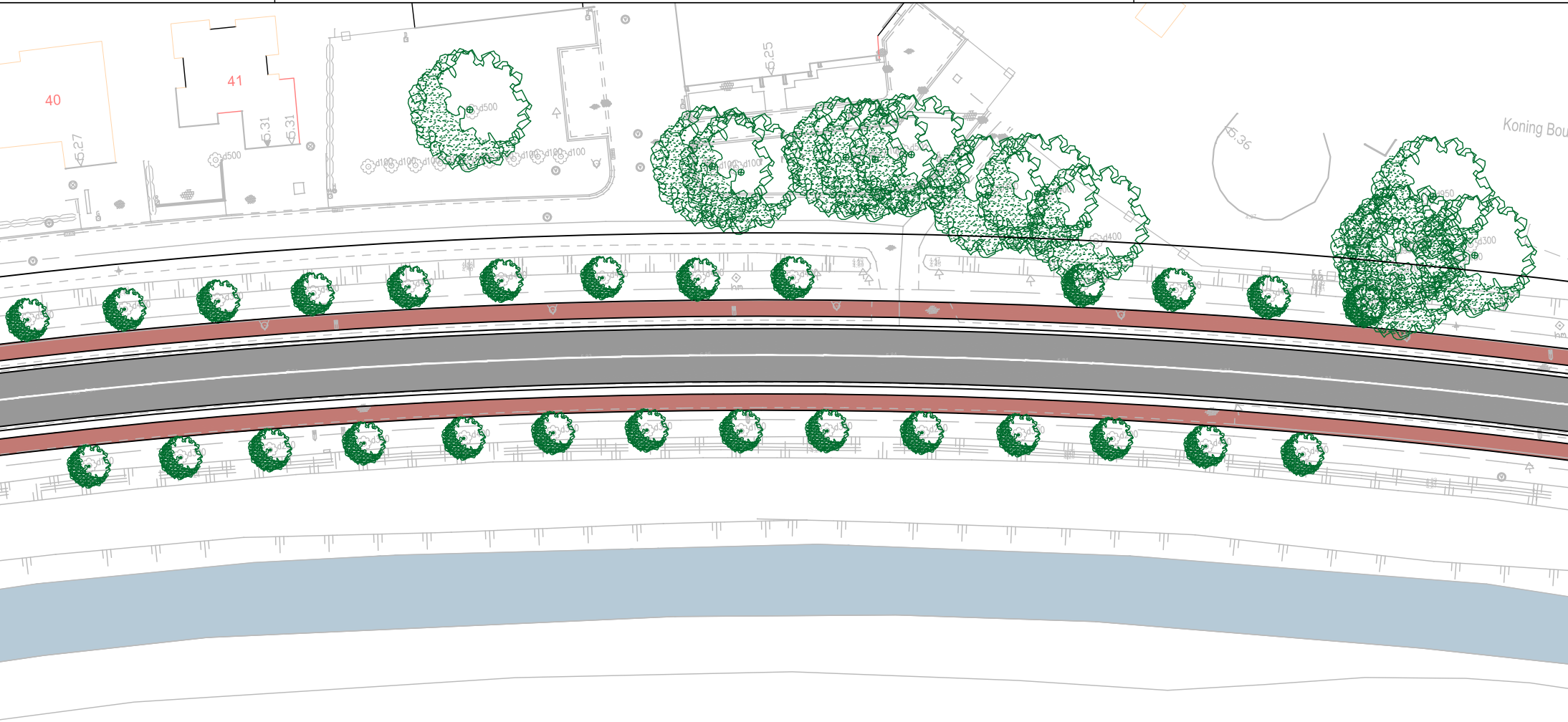
40
41
5.27
5.31
5.31
d500
d100
d500
5.25
d100
d100
5.36
Koning Bou
d400
d950
d300

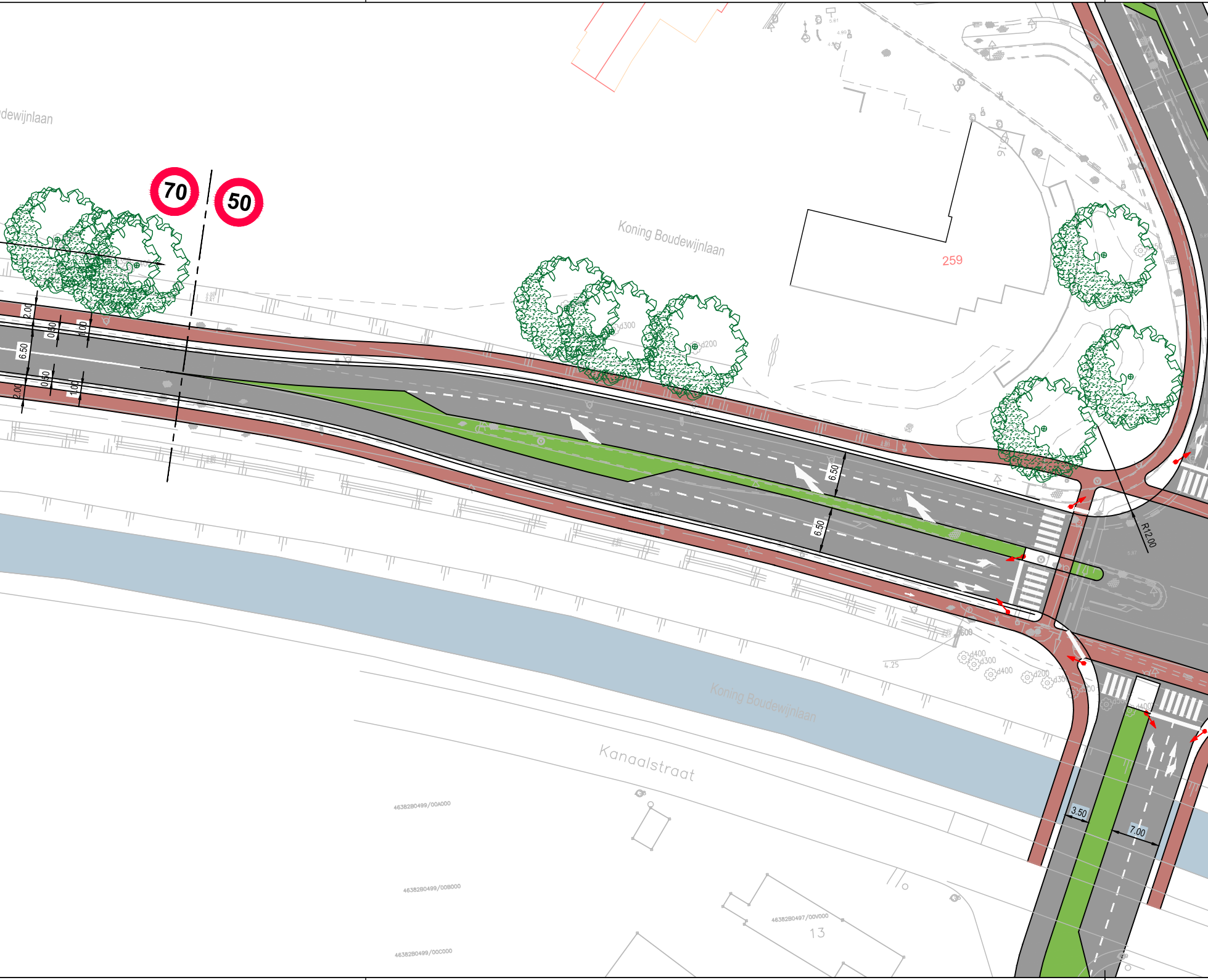

dewijnlaan
70
50
Koning Boudewijnlaan
259
2.00
0.50
1.00
6.50
0.50
1.00
2.00
d300
d200
6.50
6.50
R12.00
Koning Boudewijnlaan
Kanaalstraat
4.25
d400
d300
d400
d200
3.50
7.00
46382B0499/00A000
46382B0499/00B000
46382B0497/00V000
13
46382B0499/00C000

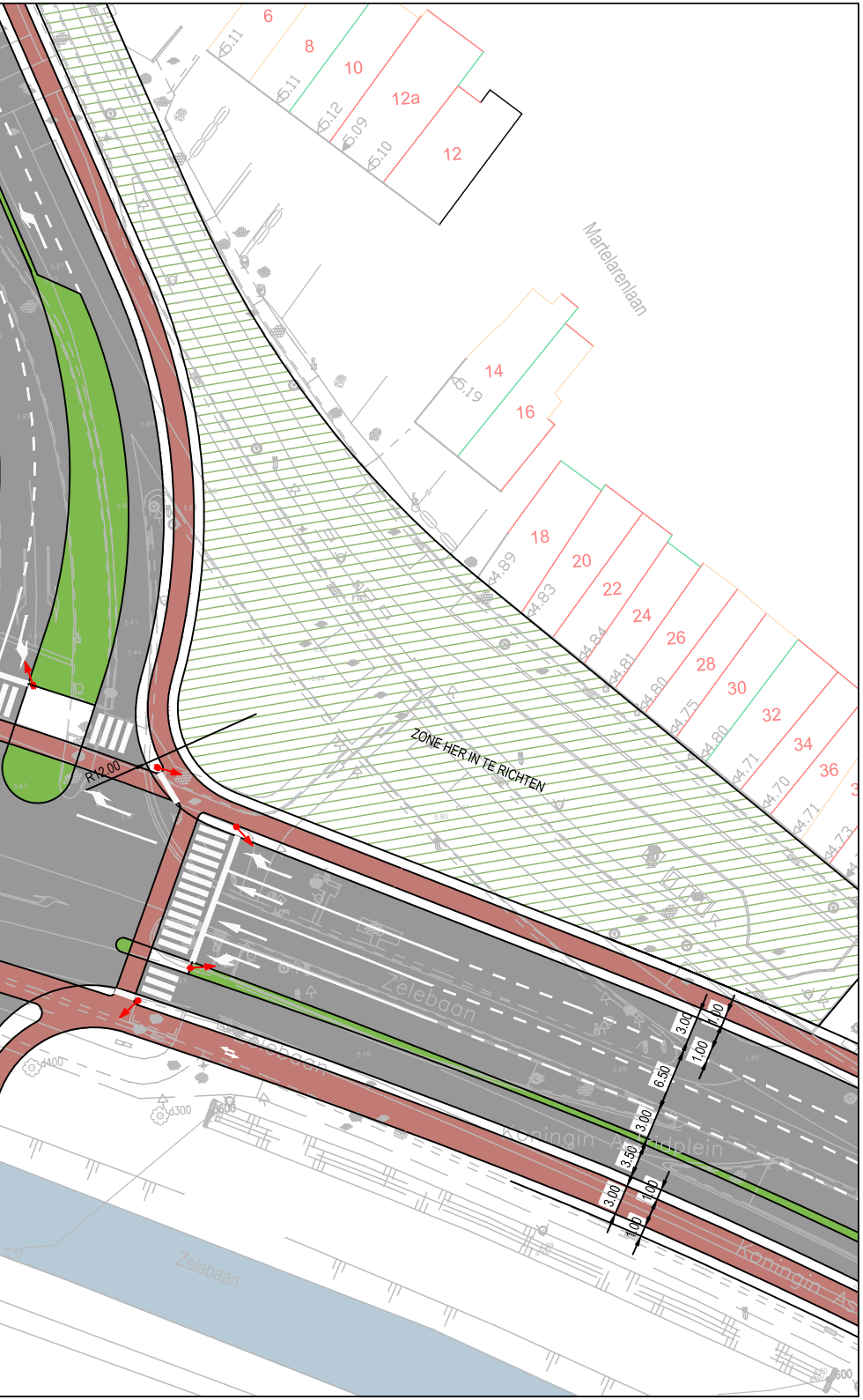
6
8
10
12a
12
14
16
18
20
22
24
26
28
30
32
34
36
Martelarenlaan
ZONE HER IN TE RICHTEN
R12.00
Zelebaan
Koningin Astridplein
3.00
1.00
1.00
6.50
3.00
3.50
3.00
1.00
1.00
Zelebaan

VLAAMSE OVERHEID
AGENTSCHAP WEGEN EN VERKEER
Wegen en Verkeer Oost-Vlaanderen

Virginie Lovelinggebouw
Koningin Maria Hendrikaplein 70, bus 81, 9000 Gent
Tel. 09 276 26 00
e-mail: wegen.oostvlaanderen@mow.vlaanderen.be

Vlaanderen
is wegen en verkeer

Studiebureau:
DOSS. 2302 0266

Projectleider
Jeroen Dewit

Teamleider
Stijn Van Pee

SWECO
vestiging Brussel
Arenbergstraat 13, bus 1
B-1000 Brussel
T +32 2 383 06 40
F +32 2 513 44 52
www.swecobelgium.be

Projectnummer	Dossiernummer	Besteknummer
	xxx/N47/xx	

plotbestand

Cad-bestand

Dossiergegevens externen: - - - -
- - - -
- - - -

Nagezien door de verantwoordelijke ingenieur,
Gent,

ir. Vladimir Kostadinov

Gezien en goedgekeurd door het afdelingshoofd,
Gent,

ir. Tim Lonneux

Nummer van het plan

entiteitscode prefix volgnummer fase index

Datum opmaak: 14/07/2021

Aangebrachte wijzigingen

Ind.	Aard	Datum

N47
LOKEREN

N47 Haalbaarheidsstudie tussen Dijkstraat en Heilig Hartlaan

Afmetingen plan	Schaal	Kilometerpunten

versie 15.00